

Министерство образования и науки Российской Федерации  
ФЕДЕРАЛЬНОЕ ГОСУДАРСТВЕННОЕ БЮДЖЕТНОЕ  
ОБРАЗОВАТЕЛЬНОЕ УЧРЕЖДЕНИЕ ВЫСШЕГО ОБРАЗОВАНИЯ  
«САРАТОВСКИЙ НАЦИОНАЛЬНЫЙ ИССЛЕДОВАТЕЛЬСКИЙ  
ГОСУДАРСТВЕННЫЙ УНИВЕРСИТЕТ  
ИМЕНИ Н.Г. ЧЕРНЫШЕВСКОГО»

Кафедра физической географии  
и ландшафтной экологии

**Рекреационные ресурсы Кубы**

АВТОРЕФЕРАТ БАКАЛАВРСКОЙ РАБОТЫ

студента 4 курса 421 группы

направления 05.03.02 География

географический факультет

Кинжигалиева Амана Каергалиевича

Научный руководитель  
доцент

Т.Д. Крысанова

Зав. кафедрой  
д.г.н., профессор

В.З. Макаров

Саратов 2016

## ВВЕДЕНИЕ

Туризм является одной из крупнейших и динамичных отраслей экономики. Высокие темпы его развития, большие объемы валютных поступлений активно влияют на различные секторы экономики, что способствует формированию собственной туристской индустрии. На сферу туризма приходится около 6% мирового валового национального продукта, 7% мировых инвестиций, каждое 16-е рабочее место, 11% мировых потребительских расходов. Таким образом, в наши дни нельзя не заметить того огромного влияния, которое оказывает индустрия туризма на мировую экономику.

Туризм на Кубе ежегодно привлекает более 2 миллионов человек, и является одним из основных источников дохода для островного государства. В числе факторов, обуславливающих значительный поток рекреантов, следует выделить высокую привлекательность ее природных и историко-культурных ресурсов.

В работе, представлены построенные самим автором, диаграммы, показывающие динамику доли российских туристов на Кубе (2012-2014 г.г.)

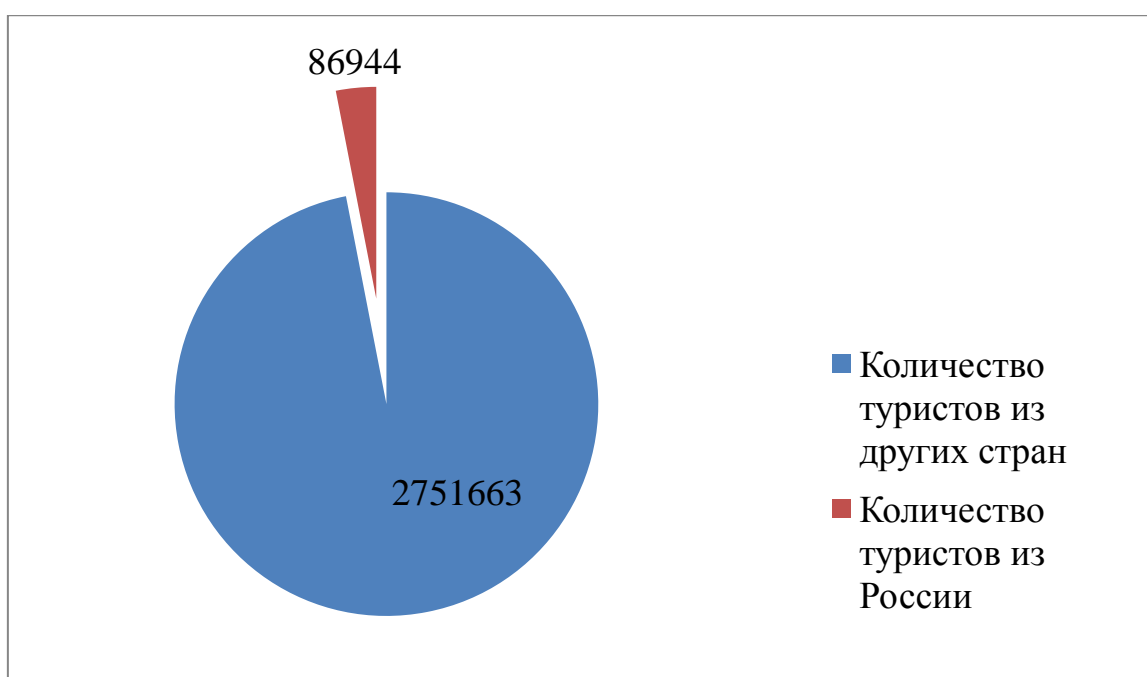


Рисунок 1 - Доля российских туристов на Кубе (2012 год)

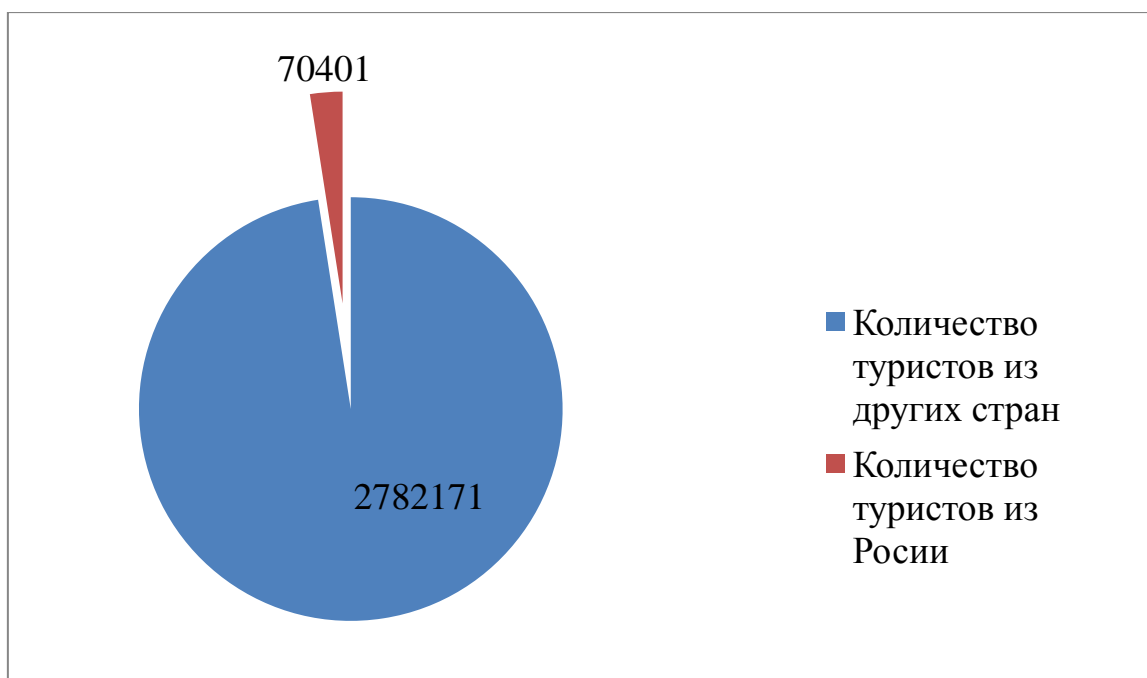


Рисунок 2 - Доля российских туристов на Кубе (2013 год)

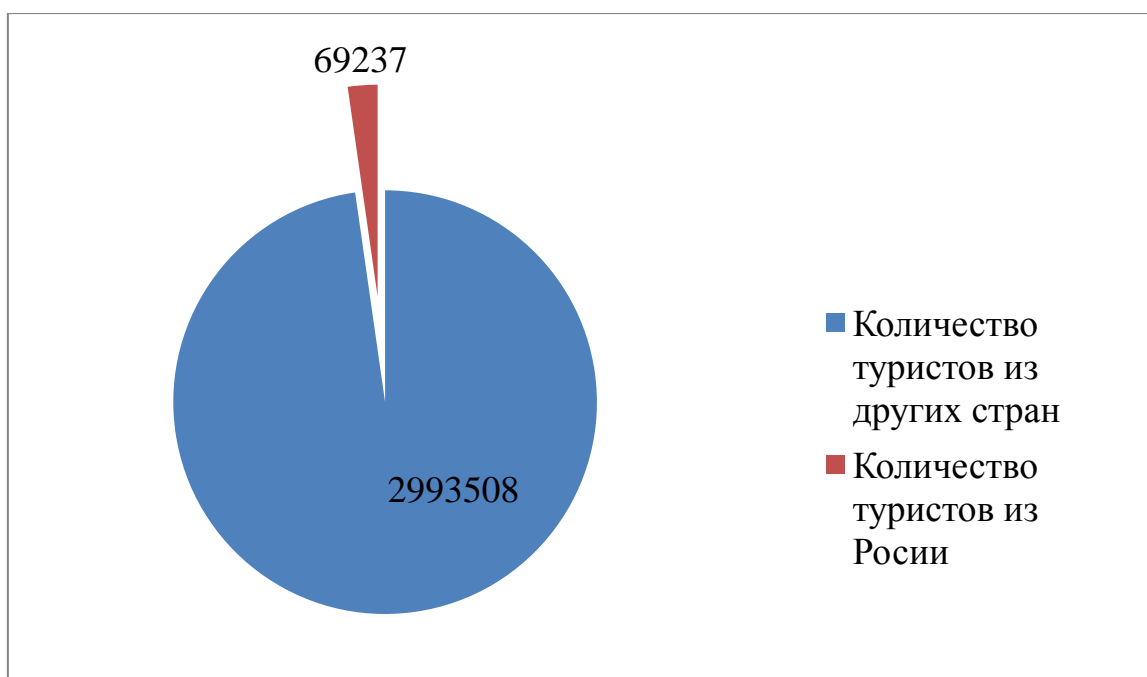


Рисунок 3 - Доля российских туристов на Кубе (2014 год) (Составлено автором по материалам источника «Oficina Nacional de Estadísticas. Cuba» [Электронный ресурс])

В последние годы Куба проводит политику интенсивного развития туризма, что благоприятно сказывается на росте числа прибытий в страну и увеличении доходов от туризма.

Цель бакалаврской работы - проанализировать рекреационные ресурсы Кубы.

Для достижения поставленной цели решались следующие задачи:

- проанализировать литературные, картографические и интернет ресурсы.

- дать общую характеристику Кубы

- проанализировать природные и культурно-исторические рекреационные ресурсы Кубы

Основными методами исследования являлись: метод теоретического анализа и картографический метод.

Исследован 26 источников. Из них 10 литературных, 16 электронных.

Работа состоит из 3 разделов. Первый раздел называется общая характеристика Кубы. Второй, природные рекреационные ресурсы Кубы. Третий, культурно-исторические рекреационные ресурсы Кубы.

## Основное содержание работы

**Общая характеристика Кубы.** В первом разделе бакалаврской работы дается общая характеристика Кубы. Отмечается, что Республика Куба занимает островное положение в Карибском море, между Северной и Южной Америкой и является воротами в Мексиканский залив. Своеобразное и важное географическое положение Кубы на подступах к Америке отражено на гербе Кубы в виде ключа. Приводятся статистические показатели площади, населения, средней плотности населения, выделены самые многочисленные провинции Кубы – Гавана, Сантьяго-де-Куба, Ольгин.

Дается характеристика этнического состава. Отмечается что Куба одна из самых пестрых в этническом отношении стран Латинской Америки. По последним статистическим данным более 65% населения относятся к европеоидной расе. Помимо чистокровных потомков европейцев испанского происхождения, на Острове Свободы проживают мулаты (25%), представители индейского этноса (более чем 16 народностей - сибонеи, гуанаханабеи, гаитянские индейцы и др.), кубинцы-негры (около 11%). Представители десятков африканских племен и народов, не по своей воле оказавшихся на Кубе со времен ее открытия Колумбом, не только создали непосильным трудом большую часть кубинской экономики, но и оказали большое влияние на развитие всей кубинской культуры. Так, например, принесенные ими африканские ритмы легли в основу кубинской национальной музыки. Более 110-ти тысяч кубинцев – этнические китайцы. В середине 19-го столетия китайцы также активно завозились на Кубу в качестве дешевой (или бесплатной) рабочей силы. До сих пор в кубинской столице существует особый район, где проживают китайцы.

Дана также характеристика религиозного состава. Подчеркивается, что христианские религии на Кубе представлены католической, протестантской и православной церквями. Помимо этого существует

порядка 42 религиозных сект, большинство из которых проповедуют различные варианты африкано-кубинских спиритических верований. Есть последователи иудаизма и небольшие группы последователей восточных религиозных традиций.

Наиболее распространенная религия на Кубе – католицизм. Приверженцами римской католической церкви считает себя около 40% кубинцев.

Даются показатели по структуре ВВП. Отмечается, что основу экономики Кубы составляет сфера услуг, на долю которой приходится примерно 75% ВВП государства (большую часть этой суммы составляют доходы от туризма). В этой сфере занято более 60% экономически активного населения (Сайт «Латин.ру»[Электронный ресурс]).

**Природные рекреационные ресурсы Кубы.** Во втором разделе дается подробная характеристика природных рекреационных ресурсов Кубы: геоморфологических, климатических, водных, биологических и особо охраняемых природных территорий.

При описании геоморфологических ресурсов особое внимание уделяется своеобразным объектам – «моготе», и наиболее используемым в рекреации – пляжам, выделены так же неблагоприятные факторы для рекреации, например землетрясения.

При характеристике климатических ресурсов, особое внимание уделяется анализу температурных показателей, относительной влажности воздуха, распределению осадков в течение года. Выделяются так же негативные влияния на рекреацию, тропических циклонов и ветров «нортес».

При описании водных ресурсов, отмечается, что большинство кубинских рек коротки и немногочисленны. Из 563 рек и около 340 их притоков лишь пять имеют протяженность более 100 км. Преобладание коротких рек

обусловлено конфигурацией острова и устройством его поверхности. Главный водораздел Кубы рек северного и южного побережий проходит по её осевой части. Некоторые реки образуют глубоко врезаемые каньоны, а иногда уходят в подземные карстовые полости. Питание рек преимущественно дождевое, 80 % стока приходится на дождливый осенний сезон.

Значительная рекреация осуществляется в основном на реках Кауто и Альмендарес.

Характеристика биологических ресурсов содержит описание растительного и животного мира Кубы, которая сопровождается разнообразным иллюстративным материалом. Подчеркивается, что растительный мир Кубы чрезвычайно богат и интересен, что обусловлено, прежде всего, благоприятным климатом, рельефным разнообразием и изолированностью острова от материковых экосистем. До основания испанских колоний, леса покрывали более 50% территории Кубы, сегодня этот показатель опустился до 10% (Артёмова А.С., 2006).

**Культурно-исторические рекреационные ресурсы Кубы.** В третьем разделе отмечается, что Куба богата культурно-историческими ресурсами. На её территории представлены памятники истории, градостроительства и архитектуры, искусства.

Наиболее интересными памятниками истории на территории Кубы являются: Капитолий в Гаване, Крепость Эль-Морро, Крепость Сан Сальвадор де ла Пунта, Крепость Сан-Карлос-де-Ла-Кабанья («Достопримечательности Кубы»). [Электронный ресурс]

Среди памятников градостроительства и архитектуры выделяются Старая Гавана, Город Тринидад, Крепость Сан-Педро-де-ла-Рока в городе Сантьяго-де-Куба, Археологический ландшафт первых кофейных плантаций на юго-востоке Кубы, Культурный ландшафт долины Виньялес, Исторический центр города Сьенфуэгос, Исторический центр Камагуэя которые включены в список Всемирного Наследия ЮНЕСКО.

В работе даётся описание наиболее интересных с точки зрения автора описание объектов. Например, такого своеобразного памятника архитектуры как культурный ландшафт долины Виньялес . Ландшафт долины Виньялес, окруженной со всех сторон горами, расчленен выразительными скальными образованиями. Здесь все еще используются традиционные методы сельскохозяйственного производства, особенно в табаководстве. Ценность этого культурного ландшафта увеличивается за счет традиционной народной архитектуры ферм и деревень. Сохранившееся тут многонациональное сообщество свидетельствует о богатой этнокультурной истории Кубы и других островов Карибского моря.

Также характеризуется архитектурный ландшафт первых кофейных плантаций на юго-востоке Кубы – это остатки кофейных плантаций XIX в., расположенные у подножия гор Сьерра-Маэстра – это уникальное свидетельство ранних форм сельского хозяйства, развивавшегося на сложной для освоения территории. Они помогают значительно лучше понять экономическую, социальную и технологическую историю Карибского региона и Латинской Америки [Рисунок ].





Рисунок - Первые кофейные плантации на юго-востоке Кубы - «Достопримечательности Кубы». [Электронный ресурс]

Среди памятников искусства нужно выделить произведения монументального, изобразительного, декоративно-прикладного и иных видов искусства.

На территории Кубы представлены памятники искусства индейцев гуанакатабеев (с V в.) – пещерные росписи в горах Сьерра Кемадос и на острове Хувентуд, резные орнаментированные жезлы. От земледельческих народов сибонеев и таино (V-X вв.) остались керамика (расписные сосуды, статуэтки людей и животных), каменные и деревянные идолы ("семи"), а также каркасные хижины ("бойо") и свайные платформы для продуктов ("барбакоа").

Документальные памятники: акты органов государственной власти и управления, другие письменные и графические документы, кинофотодокументы и звукозаписи, а также древние и другие рукописи и архивы, записи фольклора и музыки, редкие печатные издания.

Памятники искусства сосредоточены в многочисленных музеях Кубы

Таблица - Классификация музеев Кубы (составлена автором, на основе материалов источника «Выставки и музеи Кубы» [Электронный ресурс])

<b>Типы</b>	<b>Музеи Кубы</b>
Исторические музеи	Национальный музей искусств Гаваны, Музей революции, Колониальный музей Гаваны, Музей старинного оружия, Исторический музей Гуанабокоа, Археологический музей Варадеро, Городской музей Варадеро.
Художественные музеи	Национальный музей искусств Гаваны, Дворец изящных искусств (Национальный художественный музей).
Литературные музеи	Дом-музей Эрнеста Хемингуэя.
Архитектурные музеи	Город Тринидад и долина Де-лос-Инхеньос (ОВН).
Отраслевые музеи	Музей рома, Музей карнавала.

## ЗАКЛЮЧЕНИЕ

Согласно районированию Всемирной туристской организации, Куба относится к Американскому макрорегиону и Карибскому мезорегиону, который относится к зоне интенсивного развития международного туризма. Куба имеет многообразные, и присущие только этому острову природные и культурно-исторические рекреационные ресурсы.

В бакалаврской работе дается подробная характеристика природных (геоморфологических, климатических, биологических), а также культурно-исторических рекреационных ресурсов. Особое внимание уделено таким ресурсам, как памятники истории, памятники архитектуры и градостроительства, памятники искусства.

Анализ литературных, картографических и интернет источников позволяет сделать следующие выводы:

1. В целом рекреационные ресурсы Кубы, являются фундаментом для развития туризма. Доходы от туризма составляют более 3 млрд. дол.(12ое место в макрорегионе) («О Кубе» [Электронный ресурс])

2. Каждый район страны имеет разнообразные, и свойственные только этому району, рекреационные ресурсы. Это объясняется уникальным географическим положением и своеобразием истории страны.

3. Природные и культурно-исторические ресурсы Кубы, а также политика государства, направленная на развитие и поощрение туризма, создали благоприятные условия для развития всесезонного туристического бизнеса.

Представленные в работе характеристики рекреационных ресурсов Кубы могут использоваться для разработки различных туров.