

Министерство образования и науки Российской Федерации
ФЕДЕРАЛЬНОЕ ГОСУДАРСТВЕННОЕ БЮДЖЕТНОЕ
ОБРАЗОВАТЕЛЬНОЕ УЧРЕЖДЕНИЕ
ВЫСШЕГО ОБРАЗОВАНИЯ
«САРАТОВСКИЙ НАЦИОНАЛЬНЫЙ ИССЛЕДОВАТЕЛЬСКИЙ
ГОСУДАРСТВЕННЫЙ УНИВЕРСИТЕТ
ИМЕНИ Н.Г. ЧЕРНЫШЕВСКОГО»

Кафедра экономической
и социальной географии

Экономико-географическая характеристика Республики Турция

АВТОРЕФЕРАТ БАКАЛАВРСКОЙ РАБОТЫ

студентки 4 курса 423 группы

направления (специальности) 05.03.02 География

географического факультета

Джумаева Гулджан

Научный руководитель

доцент, к.г.н., доцент

должность, уч.степень, уч.звание

подпись, дата

С. С. Самонина

инициалы, фамилия

Зав. кафедрой

доцент, к.г.н., доцент

должность, уч.степень, уч.звание

подпись, дата

С. С. Самонина

инициалы, фамилия

Саратов 2017

СОДЕРЖАНИЕ

Л

Введение

1 Общая географическая характеристика Республики Турции

1.1 Природные условия Республики Турции

1.2 Природные ресурсы Республики Турции

1.3 Характеристика населения Республики Турции

1.3.1 Естественное движение населения Турции

1.3.2 Городское и сельское население Республики Турции

1.3.3 Механическое движение населения Республики Турции

2 Хозяйственный комплекс Республики Турции

2.1 Промышленность Республики Турции

2.1.1 Энергетика

2.1.2 Черная металлургия

2.1.3 Машиностроение

2.1.4 Химическая промышленность

2.1.5 Лёгкая промышленность

2.1.6. Пищевая промышленность

2.2 Сельское хозяйство Республики Турции

2.3 Развитие туризма в Республике Турции

3 Экологические проблемы Республики Турции

Заключение

Список использованных источников

Приложение

Приложение А - Республика Турция

Приложение Б - Полезные ископаемые Республики Турции

Приложение В - Естественное движение населения Республики Турция

Приложение Г - Карта численности населения

Приложение Д - Народы Турции

Приложение Ж - Отраслевая структура промышленности Турции

Приложение И - География промышленности Республики Турции

Приложение К - География сельского хозяйства Республики Турции

Приложение Л - География туристических объектов Республики Турции

ВВЕДЕНИЕ

Характерная географическая особенность Турции – расположение в двух частях света на перекрестке важных дорог, соединяющих Европу с Азией и черноморские страны со странами Средиземноморья.

Выгодное экономико-географическое положение, наряду с мощным экономическим потенциалом должны были сделать Турцию, по прогнозу ОЭСР 2012-2017 года, одной из самых быстроразвивающихся стран мира, но, в связи с участившимися терактами, наплывом беженцев и ухудшением отношений с Россией, экономика Турции не достигла ожидаемых результатов.

Цель работы: дать экономико-географическую характеристику Республики Турция.

Для достижения данной цели были поставлены следующие задачи:

- рассмотреть природно-ресурсный потенциал территории Республики Турции;
- проанализировать динамику численности и специфику состава населения Турции;
- охарактеризовать хозяйственный комплекс республики Турции;
- определить роль туризма в экономике Турции;
- изучить воздействие хозяйственной деятельности в Турции на окружающую среду.

При написании работы были использованы описательный, сравнительный, аналитический, картографические методы исследования.

Работа написана на основе научной литературы, периодических статей и электронных источников. Работа состоит из трех разделов, введения, заключения, списка использованных источников и приложений.

Основная часть

Республика Турция, государство на Ближнем Востоке. Большая часть ее территории находится в Азии (Анатолия на п-ове Малая Азия), а меньшая – в Европе (Восточная Фракия). Эти части разделены проливом Дарданеллы (длина 64 км), Мраморным морем и проливом Босфор (32 км), которые имеют важное стратегическое значение и образуют водный путь, соединяющий Черное море со Средиземным. Современная Турция, чьим предшественником была 600-летняя Османская империя, появилась на политической карте мира после Первой мировой войны [1].

Рельеф. Турция преимущественно горная страна, где мощные окраинные хребты окружают высокое внутреннее плоскогорье, узкие равнины занимают территорию на периферии. Выделяют 5 орографических областей.

Почвы. Наиболее плодородные почвы, содержащие необходимые для роста растений минеральные вещества и гумус, приурочены к поймам и дельтам рек. Почвы остальной части Турции в основном испытывают недостаток элементов питания растений. Наиболее мощные и продуктивные аллювиальные отложения сформированы такими реками, как Большой Мендерес, Гедиз, Сейхан, Джейхан, а также реками равнины Анталыя.

Водные ресурсы. Турция обладает значительными гидроэнергетическими ресурсами. Исключение составляет лишь Анатолийское плоскогорье. Однако использование водных запасов затрудняют сложные климатические и геоморфологические условия, равно как и сохраняющиеся традиционные формы землепользования и слабость национальной экономики [4].

Растительный мир. Флора на территории Турции, которая с глубокой древности обжита человеком, сохранила свой первоначальный характер разве только в труднодоступных высокогорьях [4].

Животный мир. Животный мир Турции представляет особый интерес, поскольку ее территория, находясь на стыке Европы и Азии, становится местом встречи и сочетания различных фаунистических элементов обеих частей света. В целом преобладает азиатское влияние. Основные хищники – рысь, волк, медведь, лисица и шакал; самые крупные травоядные – газель, олень и дикий кабан. Характерны разнообразные грызуны.

Минерально-сырьевые ресурсы. Турция располагает разнообразными видами полезных ископаемых: нефти, газа, бурого и каменного угля, хромовыми, железными, медными, ртутными, сурьмяными рудами, магнезитом, боратами и др

В Турции открыто 60 нефтяных и нефтегазовых и 7 газовых месторождений. Месторождения размещаются в 4 нефтегазоносных бассейнах: Персидского залива (на юго-востоке страны), Аданском (Искендерунский залив с прилегающей территорией), Северно-Эгейском (Европейской часть страны) и Западно-Черноморском (западное побережье Чёрного моря с прилегающим шельфом). Основная часть месторождений (58) выявлена в Персидского залива нефтегазоносном бассейне [6].

В Турции известно несколько сотен месторождений и проявлений железных руд, из них более 100 разведано. Наибольшее экономическое значение имеют скарновые месторождения, на долю которых приходится около 1/2 запасов (Дивриги, Аязмант, Ашван, Бизмишен, Кесиккёпрю, Кемалие, Чатак, Шамлы и др.). Крупнейшее в стране — рудное поле Дивриги (Кюрек). Руды в основном магнетит-гематитовые с примесями ванадия, хрома, титана, кобальта, меди и др. В гидротермальных месторождениях сосредоточено около 15% запасов железных руд страны.

В момент образования Турецкой республики численность её населения составляла 12,5 млн. человек. Всего в стране было проведено 12 переписей. С 1927 года население Турции выросло в 4,4 раза, причём только с 1950 по 1985 годы — в 2,5 раза. Быстрый рост населения, превысившего в 2005 году

70 миллионов человек, остаётся важной проблемой страны. На 2009 г. численность населения Турции составила 72,6 млн. чел.

Турецкий институт статистики (TurkStat) сообщил, что в 2014 году население Турции достигло 77 млн 695 тыс. 904 человек, увеличившись по сравнению с 2013 годом на 1 млн 28 тыс. 40 жителей. Население Турции составляло 79 409 926 человек. За 2015 год население Турции увеличилось приблизительно на 1 315 117 человек. Учитывая, что население Турции в начале года оценивалось в 78 094 809 человек, годовой прирост составил 1.68%.

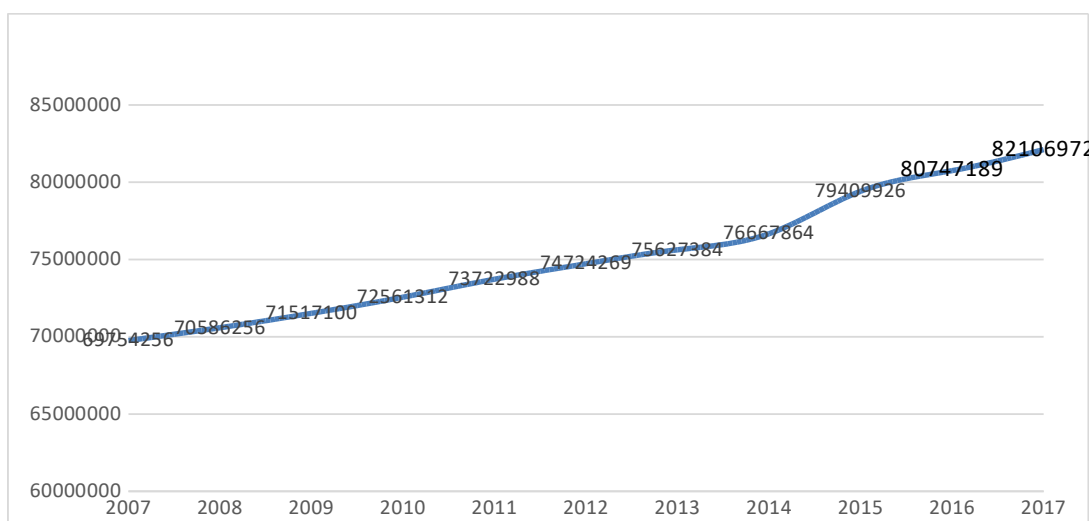


Рисунок 1.2 - Прирост населения за период 2007-2017 гг. (составлено автором по материалам [5,6]).

Население Турции активно росло на протяжении всего исследуемого периода. С 2007 года, когда было зарегистрировано 69754256 человек, в течение десяти лет, каждый год население страны увеличивалось на 680 тыс. человек за счет естественного прироста и иммиграции из других стран. На 1 января 2017 года население Турции превысило 80 миллионов человек, то есть за 10 лет выросло на 14,9% и продолжает расти.

Развитие экономики Турции, активизация ее на мировых рынках сказалось на естественном движении населения Республики. Снижаются как средний, так и общий коэффициент рождаемости, в то же время как

смертность, достигнув минимального показателя 5,5‰ в период 2005-2010 гг. стала возрастать.

Средний коэффициент рождаемости, который вычисляется как среднее число жизнеспособных детей, рожденных одной женщиной, сократился с 2.09 до 2.07 в 2013 году по сравнению с 2012 годом.

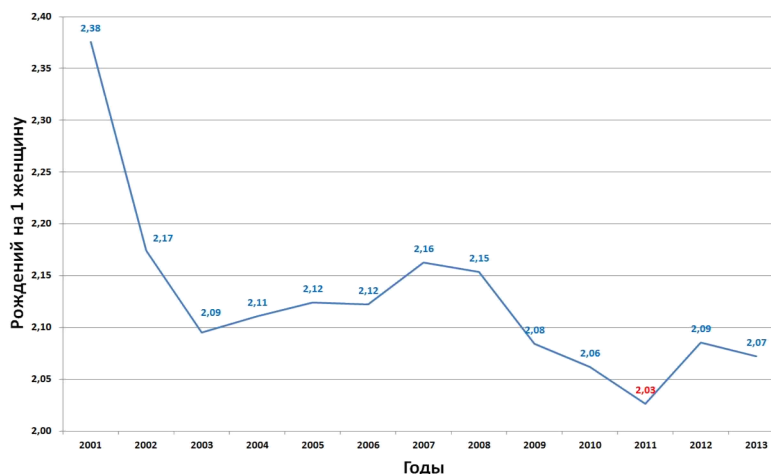


Рисунок 1.3 - Суммарный коэффициент рождаемости в Турции 2000 - 2013 гг.

Темпы роста легкой промышленности в 3 раза опережают темпы роста всей экономики в стране. Основной стратегией развития является освоение новых рынков сбыта: страны Азии, Африки, Ближний Восток.

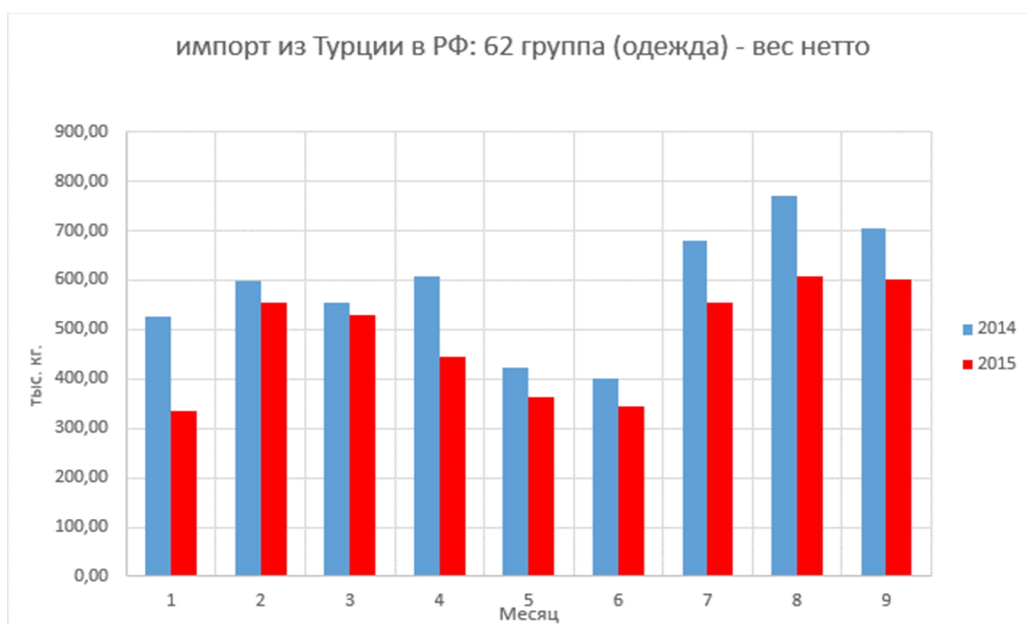


Рисунок - 2.3 Ручное производство турецких ковров

В сельском хозяйстве Турция занимает одно из главных мест в земледелии, животноводстве и других, примыкающих к ним сферах экономической деятельности (лесное хозяйство, рыболовство) занято свыше 50% населения и создается пятая часть валового национального продукта. Доля сельскохозяйственных товаров в экспорте страны за последние годы заметно снизилась, но тем не менее не опускается ниже 20-25 %. В земледелии создаются почти 63% всего дохода данной отрасли. На втором месте находится животноводство 33,4 %, а роль лесного хозяйства 1,9 % и рыболовства 1,7 % [16].

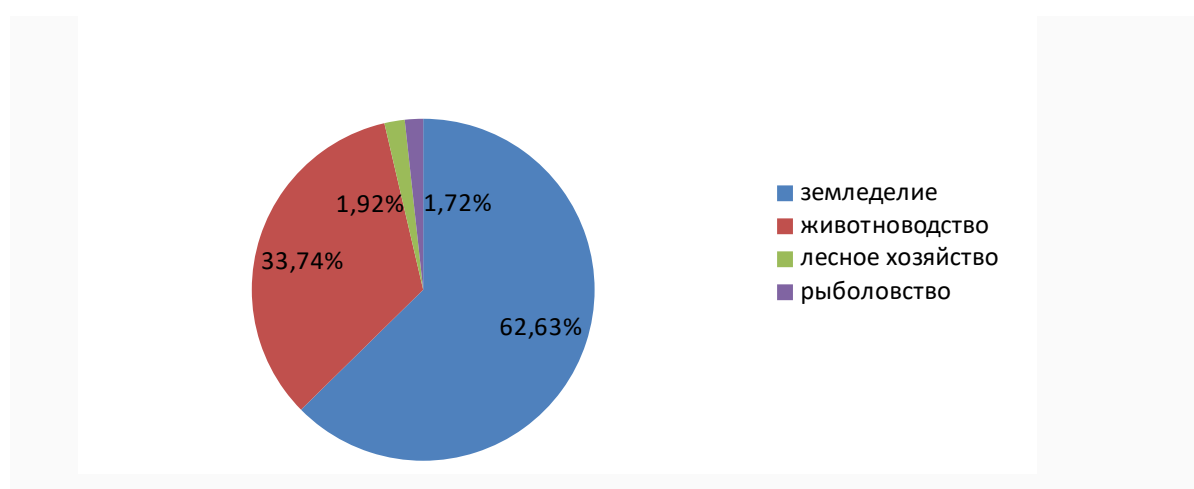


Рисунок 2.4 – Виды хозяйства в Р.Турции (составлено автором по материалам [16])

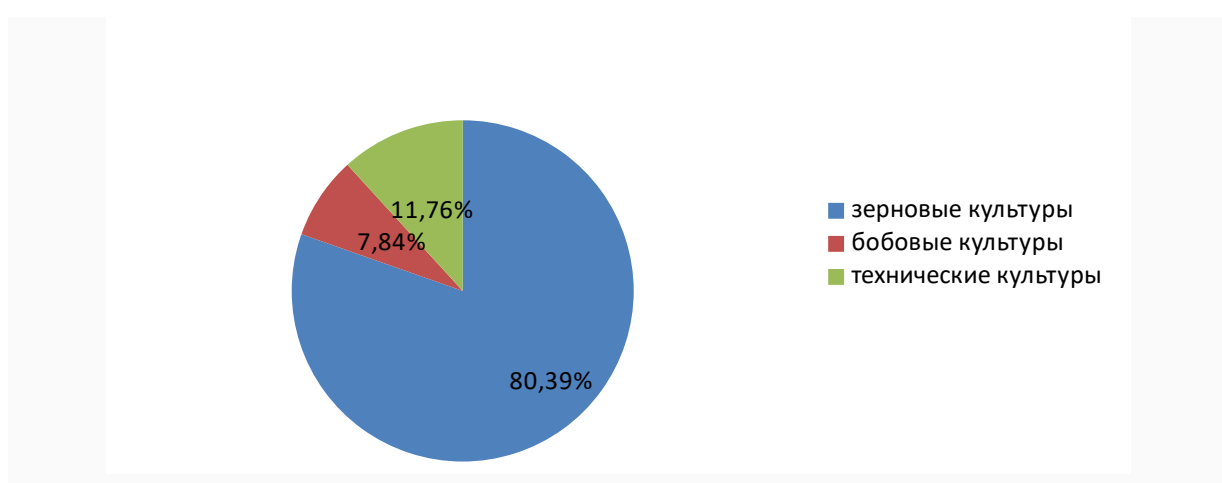


Рисунок 2.5 - Структура посевных площадей Республики Турция (составлено автором по материалам [16])

Туризм является одной из основных составляющих экономики Турции, в данном направлении работает более двух миллионов человек. Страна занимает 6 место в мире по популярности у туристов.

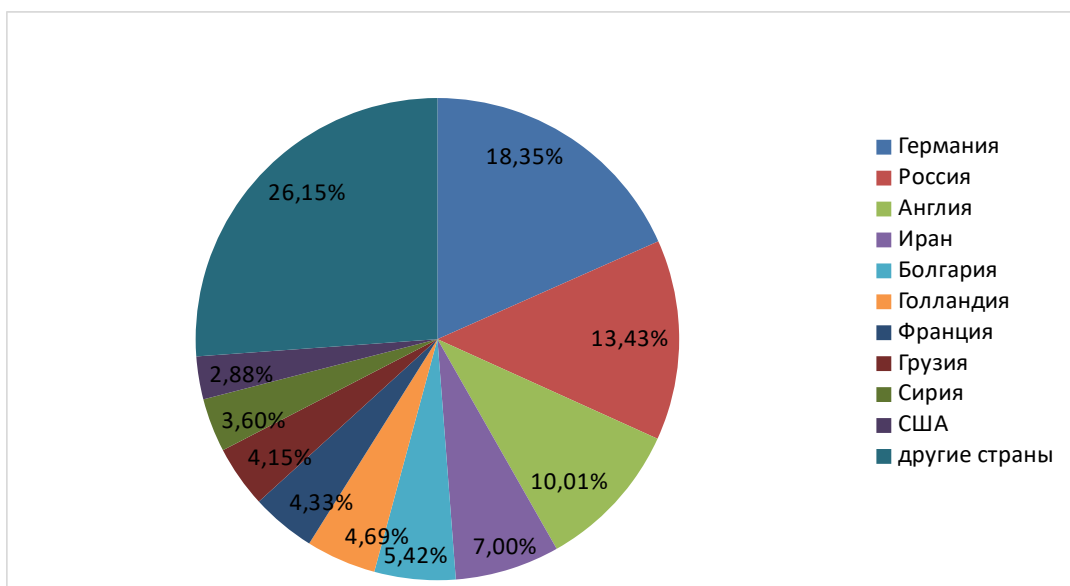


Рисунок 2.7 - Структура туристического потока в Республику Турцию в 2011 г. (составлено автором по материалам [23])

ЗАКЛЮЧЕНИЕ

По итогам выпускной квалификационной работы, можно сделать следующие выводы:

1. Республика Турция имеет выгодное экономико-географическое положение на перекрестке важнейших международных магистралей, соединяющих Европу и Азию.

2. Страна обладает разнообразными природными ресурсами: наиболее значимыми являются агроклиматические и минеральные (месторождения мирового значения).

3. Турция обладает многочисленным многонациональным, стабильно увеличивающимся населением; темпы естественного прироста снижаются, но идут активные миграционные процессы.

4. Турция – индустриально-аграрная страна, экономика которой быстро развивалась последние годы, главным образом за счет государственных программ и инвестиций из стран ЕС (ФРГ, Великобритания, Нидерланды).

5. Основными статьями турецкого импорта являются: нефтепродукты, газ, продукция металлургии, оборудование, лес и пиломатериалы. Основными статьями экспорта являются продукция легкой промышленности и сельского хозяйства, металлопрокат, изделия из стекла.

6. В Турции представлены все виды туристско-рекреационных ресурсов. Наиболее популярные места отдыха - города-курорты: Анталия, Кемер, Белек, Аланья, Айвалык, Бодрум, Даламан, Измир, Кушадаси, Мармарис, Текирова, Сиде, Фетия. Высокий сезон на курортах - с середины июля по конец августа. Изменившаяся политическая ситуация сильно ударила по туризму в Турции, число Российских туристов сократилось на 90%, а из Германии на 30%.

7. Охрана окружающей среды в Турции осуществляется как государственными структурами, так и общественными организациями.

СПИСОК ИСПОЛЬЗОВАННЫХ ИСТОЧНИКОВ

1. Бочкарев П., Долганов Л. География Турции Букинистическое издание. 1965.
2. География Турции [Электронный ресурс] URL: <https://ru.wikipedia.org/wiki/%D0%93%D0%B5%D0%BE%D0%B3%D1%80%D0%B8%D0%B8> (дата обращения 13.01.2017) Загл. с экрана Яз.рус.
3. Гвоздецкий Н.А., Голубчиков Ю. Н. Горы. М., Мысль, 1987
4. Максаковский В. П. Экономическая и социальная география мира, М., Просвещение, 2000
- 2 Моисеев П. П., Серебрякова М. Н. Страны и народы. Зарубежная Азия М., Мысль, 1979
- 3 Население Турции [Электронный ресурс] URL: <https://ru.wikipedia.org/wiki/%D0%9D%D0%B0%D1%81%D0%B5%D0%> (дата обращения 23.03.2017) Загл. с экрана Яз.рус.
- 4 Население Турции [Электронный ресурс] URL: <http://www.kfg-invest.ru/turkey/about/population/> (дата обращения 23.03.2017) Загл. с экрана Яз.рус.
- 5 Турция. Народы Турции [Электронный ресурс] URL: <http://www.turlocman.ru/turkey/nation> (дата обращения 23.03.2017) Загл. с экрана Яз.рус.
- 6 Экономика Турции [Электронный ресурс] URL: <http://www.wrosbalt.ru/business/2017/03/31/1603594.html> (дата обращения 23.03.2017) Загл. с экрана Яз.рус.
- 7 Ломакин В.К. Экономика Турции. - М.: ЮНИТИ-ДАНА, 2014. – С. - 547
- 8 Розалиев Ю.Н. Экономическая история Турецкой Республики. Ответственный редактор А. Искандеров М.: Наука, 2014. – 547 с.

9 Экономика Турции в 2016 году [Электронный ресурс] URL: <http://www.rosbalt.ru/business/2017/03/31/1603594.html> (дата обращения 23.03.2017) Загл. с экрана Яз.рус.

10 Розалиев Ю.Н. Экономическая история Турецкой Республики. Ответственный редактор А. Искандеров М.: Наука, 2014. – 547 с.

11 Промышленность Турции [Электронный ресурс] URL: <https://geographyofrussia.com/promyshlennost-turcii/> (дата обращения 23.03.2017) Загл. с экрана Яз.рус.

12 Турция – страна отдыха и путешествий [Электронный ресурс] URL: <http://cappadociavisit.com/turciya-otdiyh/> (дата обращения 28.03.2017) Загл. с экрана Яз.рус.

13 Энциклопедия [Электронный ресурс] URL: <http://www.km.ru/turizm/encyclopedia/turtsiya> (дата обращения 28.03.2017) Загл. с экрана Яз.рус.

14 Достопримечательности [Электронный ресурс] URL: <http://drugoetours.ru/country/%D0%A2%D1%83%D1%80%D1%86%D0%B8%D1%8F/> (дата обращения 28.03.2017)

15 Турция в перестройке Евразии [Электронный ресурс] URL: <http://csef.ru/ru/politica-i-geopolitica/326/turcziya-v-perestrojke-evrazii-novyj-doklad-csis-6774> (дата обращения 28.03.2017)

16 Страны Мира [Электронный ресурс] URL: <http://ru-world.net/turciya-geografiya/> (дата обращения 12.04.2017)

17 *Ульченко Н. Ю.* Экономическая география Турции. Учебник. — Ключ-С Москва, 2008. — С. 188.

18 Географические данные Турции [Электронный ресурс] URL: <http://www.kfg-invest.ru/turkey/about/geography/> (дата обращения 12.03.2017) / (дата обращения 28.03.2017)

19 Ünal Çeviköz. Turkey in a Reconnecting Eurasia 2016,32

20 Турция [Электронный ресурс] URL: <http://ru.euronews.com/tag/turkey> (дата обращения 23.03.2017) Загл. с экрана Яз.рус.

21 Список стран по ВВП (ППС) на душу населения [Электронный ресурс] база данных URL: https://ru.wikipedia.org/wiki/%D0%A1%D0%BF%D0%B8%D1%81%D0%BE%D0%BA_%D1%81%D1%82%D1%80%D0%B0%D0% (дата обращения 23.03.2017) Загл. с экрана Яз.рус.

22 Анализ уровня экспорта и импорта в Турции за 2016 год [Электронный ресурс] URL: <http://www.trt.net.tr/russian/turtsiia-ekonomika-i-proghriess/2016/08/05/> (дата обращения 23.03.2017) Загл. с экрана Яз.рус.

23 Стародубцев И.И. Турецкий экспорт: итоги 2012 и прогнозы на 2013 год

24 Сулейманов А.В. Внешняя торговля Турецкой республики: Внешнее состояние и перспективы М.2014

25 Сотрудники института экономики. Национальной академии наук Беларуси «Экономическое развитие Турции и перспективы сотрудничества с Республикой Беларусь» 2015.