

МИНОБРНАУКИ РОССИИ  
Федеральное государственное бюджетное образовательное учреждение  
высшего образования  
**«САРАТОВСКИЙ НАЦИОНАЛЬНЫЙ ИССЛЕДОВАТЕЛЬСКИЙ  
ГОСУДАРСТВЕННЫЙ УНИВЕРСИТЕТ  
ИМЕНИ Н.Г. ЧЕРНЫШЕВСКОГО»**

Кафедра физической географии и ландшафтной экологии

**Природные рекреационные ресурсы в ООПТ Приморского края**

**АВТОРЕФЕРАТ БАКАЛАВРСКОЙ РАБОТЫ**

студента 4 курса 423 группы

направления 05.03.02 География

географического факультета

Арбузова Александра Владимировича

Научный руководитель

доцент, к.г.н.

должность, уч. степень, уч. звание

А.Н. Башкатов

подпись, дата

инициалы, фамилия

Зав. кафедрой

д.г.н., профессор

должность, уч. степень, уч. звание

В.З. Макаров

подпись, дата

инициалы, фамилия

Саратов 2023

**Введение.** *Актуальность темы* заключается в разнообразии природных рекреационных ресурсов Приморского края, вследствие особенностей географического положения и природного разнообразия. Приморский край имеет выгодное географическое положение, соседствуя с ключевыми странами мира, с которыми может вестись интенсивный экономический и культурный обмен. Регион имеет выход к морскому побережью, что благоприятно для развития морского туризма. В Приморском крае исключительно богат растительный мир. Здесь сочетаются субтропические и таёжные растения, что связано с нахождением на стыке четырёх ботанико-географических областей: Восточно-Сибирской, Даурской, Маньчжурской и Охотской. Такая флора весьма интересна со стороны собирательского (потребительского) туризма, так как очень многие растения являются лекарственными и съедобными. Сочетанием южных и северных форм также богат животный мир края. В Приморье обитает большое количество животных: леопард, тигр, изюбрь, енотовидная собака, уссурийский кот и другие. Большое количество разных животных позволяет развивать здесь как научно-познавательный, так и спортивно-охотничий туризм.

*Цель работы* – проанализировать природные рекреационные ресурсы юга Дальнего Востока, чтобы донести для отдыхающего всё многообразие природных ресурсов данной территории.

*Основные задачи:*

- определить теоретическую основу исследования и выявить базовые понятия;
- дать физико-географическую характеристику юга Дальнего Востока;
- провести описание ООПТ юга Дальнего Востока для лучшего представления частей объектов исследования;
- составить инвентаризационную карту ООПТ юга Дальнего Востока и провести анализ их распространения по территории.

*Методы исследования:* метод теоретического анализа, литературный, сравнительный, картографический метод с использованием программы QGIS 3.28.1.

*Фактический материал:* учебные и научные публикации, картографические источники, Интернет-ресурсы.

*Положения, выносимые на защиту:*

- размеры ООПТ Приморского края в сравнении со среднерегionalным и среднероссийским сильно различаются.

- выявление видов рекреации на примере нескольких ООПТ.

- местоположение территории откладывает отпечаток на её использование, поэтому эффективность использования рекреационного потенциала Приморского края ниже, чем в тех же широтах на Черноморском побережье.

- расположение ООПТ по территории Приморского края мозаично. Одни приурочены к морскому побережью, другие к горным районам.

*Структура и объём работы.* Представленная работа включает введение, три раздела, заключение, список источников из 42 наименований, 1 приложение. Общий объём работы составляет 53 страницы. Работа содержит 3 диаграммы, 8 рисунков, из них 1 карта.

### **Основное содержание работы.**

**1. «Термины и понятия».** В первом разделе идёт рассмотрение основных терминов и понятий, которыми будем пользоваться в дальнейшем. Прежде всего были рассмотрены понятия туризм и рекреация.

Туризм— потребление людьми материальных благ и услуг в местах, не являющихся местом их проживания и не связанных с их трудовой деятельностью (Деятельность... [Электронный ресурс], 2023).

В советской рекреационной географии «туризм» понимался как одна из форм рекреации, связанной с пространственными перемещениями и активным отдыхом. Имеет сложную структуру: включает в себя туристов, обслуживающий персонал, экономическую составляющую и многое другое. 6 Поэтому дать определение туризму пытались многие учёные: экономисты, социологи, географы, психологи, антропологи и другие (Проблемы концептуального определения... [Электронный ресурс], 2022).

Пытаясь систематизировать подходы к определению понятия «туризм», Н. Лейпер выделил следующие типы дефиниций: 1) экономический тип – туризм как сфера бизнеса и как промышленность; 2) технический тип – прежде всего, ориентация на идентификацию туриста в целях обеспечения ведения туристской статистики; 3) холистический тип – определения должны выражать сущность категории «туризм» (Проблемы концептуального определения... [Электронный ресурс], 2022).

Концептуальные определения «туризма» отражают его сущность, что весьма необходимо нам для дальнейшего изложения. В частности, А.Д. Буркарт и С. Медлик выделили пять базовых характеристик, относимых к концептуальному определению понятия «туризм»:

- 1) туризм – это совокупность явлений и отношений;
- 2) явления и отношения являются результатом перемещения людей в пространстве (динамический элемент) к месту пребывания (статический элемент);
- 3) поездка и пребывание осуществляются вне постоянной среды проживания и работы субъекта, что формирует основу для деятельности, отличной от повседневной;
- 4) имеет временный, краткосрочный характер с намерением возвратиться домой в течение нескольких дней, недель или месяцев;
- 5) территория посещается в целях, не связанных с оплачиваемой работой.

Рекреация (лат. *recreatio* восстановление, отдых) – деятельность человека в свободное от работы время с целью восстановления и укрепления физических и духовных сил, а также для всестороннего развития личности, осуществляемая в основном с использованием природных факторов на специально предназначенных для этого территориях, находящихся вне места постоянного жительства (Николаенко, Д.В., 2001)

А.С. Орлов выделяет следующие функции рекреации: восстановление затраченной в ходе энергозатратной деятельности человека его биологической и социальной энергии; выполнение роли биологического и социального

«предохранителя» организма человека в экстремальных ситуациях; выполнение роли катализатора процессов энергообмена и энергопревращения; компенсация неданных человеку природой некоторых биологических качеств, информационно-игровое начало в структуре сознания; соучастие в процессе видового отбора; соучастие в процессе социализации; воспроизводство рекреационных услуг (Николаенко, Д.В., 2001).

В истории социопсихологических научных направлений сложилось несколько общепризнанных концепций определения рекреации: 1) концепции, в которых признается в качестве основной действующей силы возникновения рекреации инстинкт; 2) гедонистические концепции, в которых рассматривается в качестве основного мотива рекреации удовольствие; 3) концепции гомеостаза, явления, связанного с поддержанием равновесия организма не только на физическом уровне, но и на психологическом путём определенной мотивации поведения человека.

Есть большое количество подходов к типологии потребностей людей, одна из известных работ в этой области — работа С.Б. Каверина. Типология потребностей представляет из себя восходящие ступени потребностей по четырём видам деятельности (рис. 1).

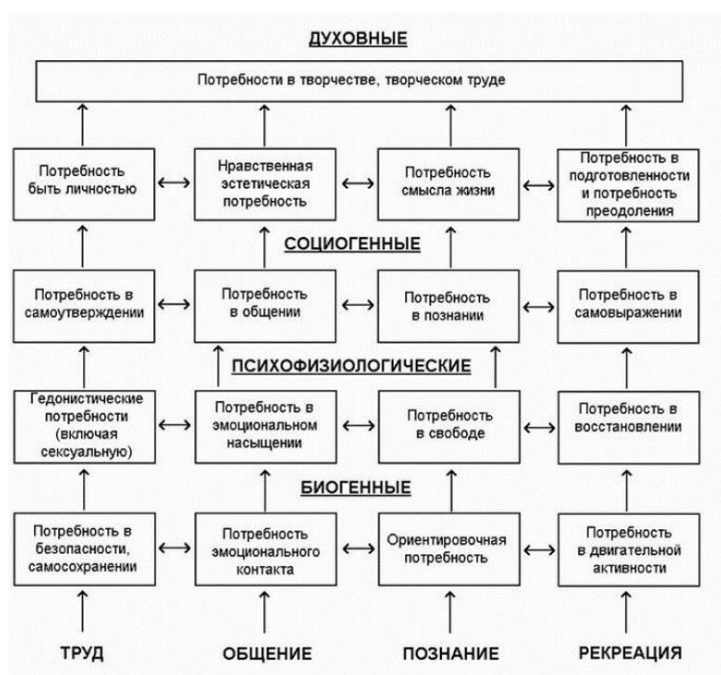


Рисунок 1 – Типология потребностей человека [2]

Вертикальный ряд рекреационных потребностей начинается с всеобщего свойства живых организмов — потребности в двигательной активности. Двигательная активность характерна для всех животных организмов, в той или иной степени. Затем, следует психофизиологический уровень, представляющий собой также подготовку к продолжению жизнедеятельности благодаря восстановлению сил во сне или других формах отдыха. На социогенном уровне процесс социализации личности знаменует ещё более сложную ступень, которая у взрослых «проявляется широчайшим спектром самоцельных и самоценных деятельностей от занятий спортом до изучения множества иностранных языков». Высший уровень развития этой потребности заключается в накоплении знаний, навыков и умений, которые могут оказаться необходимыми для удовлетворения самых разных потребностей, а также умения преодолевать «препятствия», тесно связанном с волевыми актами (Проблемы концептуального определения... [Электронный ресурс], 2022).

Таким образом, рассмотренные категории «туризм» и «рекреация» отражают разные подходы к описанию и анализу жизнедеятельности человека и не относятся к одному ряду – рекреация прежде всего является деятельностью, то есть — целеустремлённой активностью, реализующей потребности субъекта., а туризм является потреблением, то есть использованием, применением продукции, вещей, благ, товаров, услуг в целях удовлетворения потребностей.

Отдых организуется на определённом пространстве, поэтому вполне логично изучать пространственные формы организации отдыха — это представление о территориальных рекреационных системах. Рекреационная система — это сложная, управляемая и, частично, самоуправляемая система, состоящая из взаимосвязанных подсистем: отдыхающих людей, природных и 13 культурных территориальных комплексов, технических систем, обслуживающего персонала и органа управления. Территориальная рекреационная система (TRC) — социальная географическая система, состоящая из взаимосвязанных подсистем: групп отдыхающих, природных территориальных комплексов, технических систем, обслуживающего персонала,

органа управления и характеризующаяся функциональной и территориальной целостностью (Понятие о рекреационной системе... [Электронный ресурс], 2023).

Рекреационный потенциал территории — это вся совокупность природных, культурных, исторических и социально-экономических условий и факторов, для создания рекреационной деятельности на определённой территории (рис. 2). На данной территории можно проводить активную рекреационную деятельность — этому способствует её потенциал. Рекреационная деятельность — это деятельность человека в свободное время, осуществляемая с целью восстановления физических сил человека, а также для его всестороннего развития (Комплексная рекреационно-туристская оценка... [Электронный ресурс], 2023).

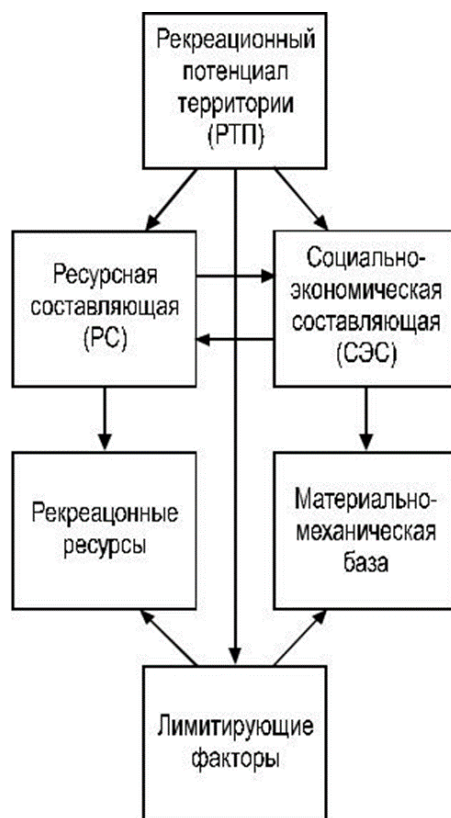


Рисунок 2 – Функциональная структура рекреационного потенциала территории [2]

В целом для рекреационного хозяйства юга Дальнего Востока характерна значительная неравномерность размещения рекреационных и туристских предприятий, то есть социально-экономической составляющей рекреационных ресурсов.

**2. «Природные условия и ресурсы южной части Дальнего Востока».** Были рассмотрены природные компоненты ландшафта Приморского края на предмет наличия природных, культурно-исторических и социально-экономических предпосылок рекреационной деятельности.

Для рассмотрения рекреационного потенциала Приморского края была проведена его физико-географическая характеристика. Ведь природные условия с необходимостью определяют возможности для развития туристской деятельности.

Физико-географическая характеристика была проведена по следующим пунктам: физико-географическое положение южной части дальнего востока; геологическое строение, рельеф и полезные ископаемые; климат; внутренние воды; почвенно-растительный покров и животный мир; население и его занятия.

**3. «Природные рекреационные ресурсы и системы».** В разделе выяснено, что рекреационными системами являются ООПТ, раскрыты категории ООПТ. Согласно федеральному закону «Об особо охраняемых природных территориях» от 14. 1995 N-33 ФЗ; ООПТ – это участки земли, водной поверхности и воздушного пространства над ними, где располагаются природные комплексы и объекты, которые имеют особое природоохранное, научное, культурное, эстетическое, оздоровительное и рекреационное значение, изъятые решениями органов государственной власти полностью или частично их хозяйственного пользования и для которых установлен особый режим охраны (Федеральный закон "Об особо охраняемых природных территориях"... [Электронный ресурс], 2023).

Были рассмотрены на предмет рекреационных ресурсов такие категории ООПТ как: заказники, заповедники, национальные парки. 11 заказников — Берёзовый, Васильковский, Горалий, Лосиный, Среднеуссурийский, Таёжный,



Тихий, Чёрные скалы, Полтавский, Комиссаровский, Залив Восток; 6 заповедников — Сихотэ-Алинский, Кедровая Падь, Лазовский, Ханкайский, Уссурийский, Дальневосточный Морской; 4 национальных парка — Зов Тигра, Удэгейская легенда, Земля Леопарда, Бикин. Были построены диаграммы сравнения площадей (рис. 3, 4, 5).

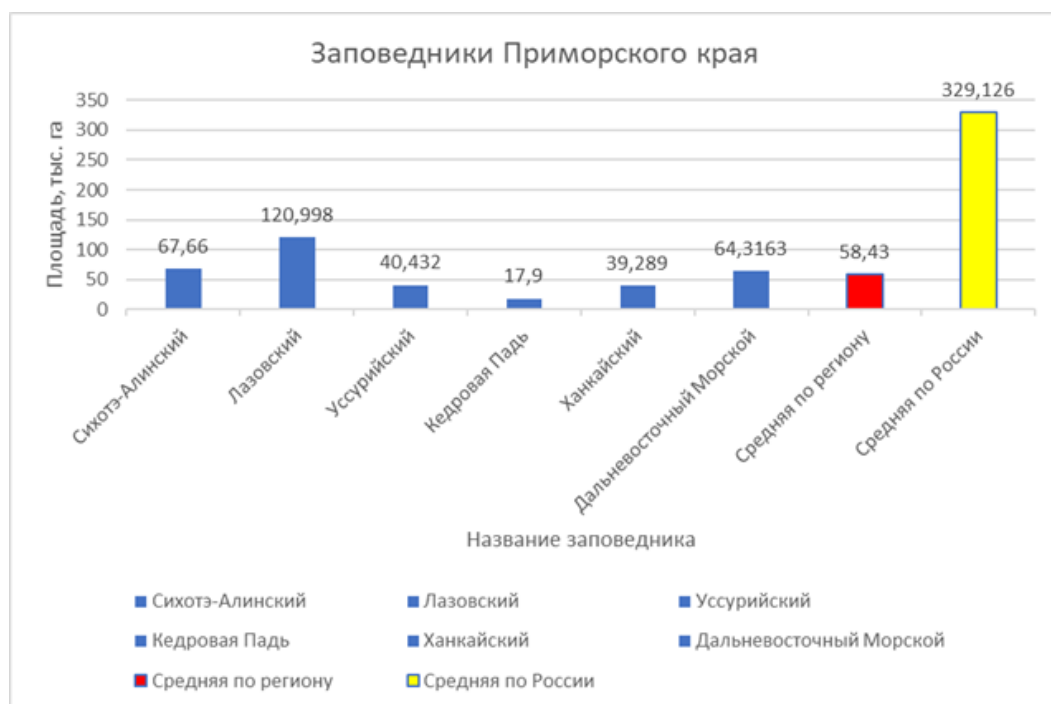


Рисунок 3 – Заповедники Приморского края [22,25,26]



Рисунок 4 – Заказники Приморского края [26,30,31,33,34,35]

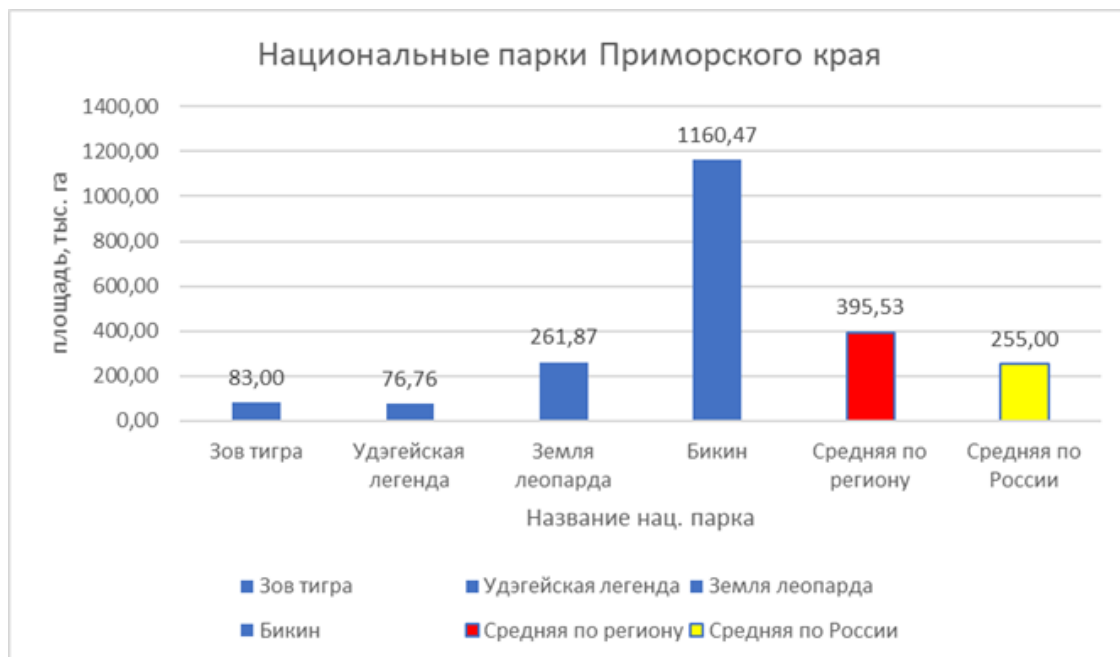


Рисунок 5 – Национальные парки Приморского края [26,39,40,41,42]

**Заключение.** На основании проведённой работы были решены следующие задачи:

- определено взаимоотношение понятий «туризм» и «рекреация». Туризм выступает как потребление людьми материальных благ и услуг в местах, не

являющихся местами их проживания и не связанных с их трудовой деятельностью; а рекреация как деятельность человека в свободное от работы время с целью восстановления и укрепления физических и духовных сил, а также для всестороннего развития личности.

- была проведена физико-географическая характеристика территории юга Дальнего Востока. Было выяснено его благоприятное географическое положение в юго-восточной части России. Геологические процессы образовали на территории горную систему Сихотэ-Алиня, которая своими очертаниями и высотной поясности обеспечила пейзажное разнообразие. - Создана карта ООПТ Приморского края, на которой видна категория ООПТ и их расположение на территории. По карте видно, что их расположение мозаично, одни приурочены к морскому побережью, другие к границе государства, а иные находятся в центральной части региона.