

МИНОБРНАУКИ РОССИИ  
Федеральное государственное бюджетное образовательное учреждение  
высшего образования  
**«САРАТОВСКИЙ НАЦИОНАЛЬНЫЙ ИССЛЕДОВАТЕЛЬСКИЙ  
ГОСУДАРСТВЕННЫЙ УНИВЕРСИТЕТ  
ИМЕНИ Н.Г. ЧЕРНЫШЕВСКОГО»**

Кафедра физической географии и ландшафтной экологии

**Разработка туристических маршрутов на территории Сургутского района  
Ханты-Мансийского автономного округа-Югры**

**АВТОРЕФЕРАТ БАКАЛАВРСКОЙ РАБОТЫ**

студентки 4 курса 441 группы

направления 05.03.06 Экология и природопользование

географического факультета

Пуд Софьи Герасимовны

Научный руководитель

старший преподаватель

должность, уч. степень, уч. звание

Л. С. Безвершенко

подпись, дата

инициалы, фамилия

Зав. кафедрой

д.г.н., профессор

должность, уч. степень, уч. звание

В.З. Макаров

подпись, дата

инициалы, фамилия

Саратов 2023

**Введение.** Туризм в настоящее время характеризуется как одна из наиболее динамично развивающихся отраслей, которая позволяет широко использовать природные и культурные достопримечательности территорий, может функционировать как экологически безопасная сфера деятельности людей.

*Актуальность темы:* внутренний и въездной туризм Российской Федерации играет значительную роль во взаимодействии экономик и взаимообогащении культур. Безусловно, каждого человека интересует жизнь других народов, их обычаи, традиции, культура, достопримечательности и многое другое. Ханты-Мансийский автономный округ-Югра имеет высокий туристский потенциал, позволяющий рассматривать этот регион как один из перспективных туристских регионов России.

*Цель работы:* изучение и разработка туристических маршрутов на территории Сургутского района Ханты-Мансийского автономного округа-Югры.

Исходя из цели были поставлены следующие *задачи*:

- охарактеризовать понятие туризм;
- описать природные ресурсы Сургутского района;
- провести анализ туристических направлений Сургутского района;
- разработать туристические маршруты с описанием и детальной проработкой на территорию Сургутского района.

*Структура и объем работы:* Выпускная квалификационная работа состоит из трех разделов, введения, заключения, списка использованных источников и приложений. Общий объем работы составляет 86 страниц. Работу иллюстрируют 42 рисунка и 1 таблица.

### **Основное содержание работы.**

**1 «Туризм и туристические маршруты».** На данный момент туризм – это сложное и расплывчатое понятие. Научными исследованиями в этой области

занимаются географы, биологи, психологи, медики, экологи, социологи, экономисты, юристы и др. (Основы туризма: учебник, 2014).

Наиболее часто цитируемым и распространенным является определение Всемирной туристской организации. Согласно ему, туризм (от фр. «tour» – путешествие, прогулка) – деятельность лиц, чья цель является в путешествии и осуществлении пребывания в местах, находящихся за пределами их обычной среды, на период не более одного года подряд с целью отдыха и прочими целями (Кусков А.С., 2017).

Тесно связано с туризмом понятие рекреации. Очень часто сферы туризма и рекреации пересекаются, их отдельные элементы взаимодополняют друг друга. Общим для систем туризма и рекреации является то, что они базируются на человеческом факторе, имеют отношение к конкретным территориям, связаны с потреблением природных богатств и историко-культурного наследия, предоставляют людям возможность восстановления физических сил и оздоровления организма (Новиков В.С., 2013).

В России официальное определение туризма закреплено Федеральным законом «Об основах туристской деятельности в Российской Федерации».

Классификация современного туризма необходима для планирования в территориальном плане туристской инфраструктуры, решения проблем развития и территориальной организации туризма. При этом классификации видов туризма можно разделить на: официальные, т.е. закрепленные в нормативных правовых актах и неофициальные или научные, разработанные для научных и образовательных целей (Основы туризма: учебник, 2014).

Законодательство РФ выделяет и закрепляет понятия: внутренний, выездной и въездной туризм («Об основах туристской деятельности...», 1996).

Научные классификации: по территориальному принципу туризм прежде всего подразделяют на *международный* и *внутренний*. По количеству участников – на *индивидуальный* и *групповой*. По виду используемых туристских ресурсов – на *природный* и *культурный*, *городской* и *сельский*, *прибрежный* туризм и др. По способу передвижения туристов по маршруту – на *пешеходный*,

*транспортный* или *комбинированный*, а по видам используемых транспортных средств – на *авиационный, железнодорожный, автомобильный, автобусный, круизный* и др. По продолжительности поездки – на *краткосрочный, среднесрочный* и *долгосрочный*. По возрасту и составу участников различают туризм *семейный, школьный, молодежный* и *детский*. Мотивационно-целевой принцип классификации видов туризма позволяет подразделять все путешествия на две основные группы: *каникулярный* туризм с целью отдыха и развлечений и *деловой* туризм с различными деловыми целями (Основы туризма: учебник, 2014).

В туристической сфере *маршрут* – это путь следования туриста, обозначенный перечнем всех географических пунктов и мест, последовательно посещаемых им во время путешествия, с указанием видов транспорта, используемых туристом для передвижения между пунктами остановок (пребываний) на маршруте (Организация туристской деятельности... [Электронный ресурс], 2023).

Туристские маршруты классифицируются по различным признакам: по сезонности действия, по продолжительности путешествия, по принадлежности транспорта, по видам используемого транспорта (Ермакова Ж.А., 2013).

В зависимости от перемещения по пути следования, различают *линейные, кольцевые, радиальные*. По типам маршруты можно разделить на *тематические, спортивные* и *культурно-оздоровительные* (Организация туристской деятельности... [Электронный ресурс], 2023).

## **2 «Физико-географическая характеристика Сургутского района».**

Природная составляющая играет ключевую роль в развитии и формировании современного туризма в регионе, в особенности с эколого-географической точки зрения (Бабкин А.В., 2008).

Территория Сургутского района расположена в пределах лесоболотной зоны Западно-Сибирской низменности. Основными элементами рельефа являются широкие плоско–холмистые междуречья и речные долины. Абсолютные отметки редко превышают 100 метров. Климат резко

континентальный, его отличают высокая влажность в весенне-летний и осенний периоды. Зима суровая, холодная и продолжительная, а лето короткое, теплое (Атлас, 1980). Сургутский район приравнен к районам Крайнего Севера.

Территория расположена в среднем течении р. Оби. Гидрографическая сеть развитая, представлена рекой Обь и ее крупными протоками – реками Юган (Большой и Малый), Тромъеган, Лямин, Пим, многочисленными озёрами и болотами. Растительность представлена сообществами смешанных и хвойных лесов, болот, заливных лугов, водоемов, животный мир содержит ценные промысловые породы зверей. Некоторые виды занесены в Красную книгу.

**3 «Туристические маршруты Сургутского района».** Сургутский район относится к «восточной» туристской зоне Ханты-Мансийского автономного округа-Югры (Состояние сферы туризма и рекреации в г. Сургуте и Сургутском районе, 2016, С.65-68.).

В результате сочетания природных особенностей региона, его культурной, исторической и этнической составляющей, а также выгодного расположения в регионе, в Сургутском районе развиты многие виды туризма (рис. 1).

Наиболее колоритен и привлекателен этнографический туризм – в районе проживают более 3 тысяч представителей малочисленных народов Севера. Сегодня в Сургутском районе 157 общинно-родовых угодий (территории традиционного природопользования) (О районе... [Электронный ресурс], 2023).

Экологический вид туризма имеет предпосылки для развития, но на данный момент развит слабо. На территории Сургутского района сложились уникальные биогеоценозы, которые интересны в изучении, но также нуждаются в охране. Примерами служат государственный природный заповедник «Юганский» и памятник природы регионального значения «Тундринский кедровый бор». Посещение Юганского заповедника осложнено сильной заболоченностью территории и окрестностей и отсутствием дорог с твердым покрытием к нему. «Тундринский кедровый бор» был образован в мае 2023 года и т.к. только сформировался, туристической деятельности на его территории ещё не предусмотрено.

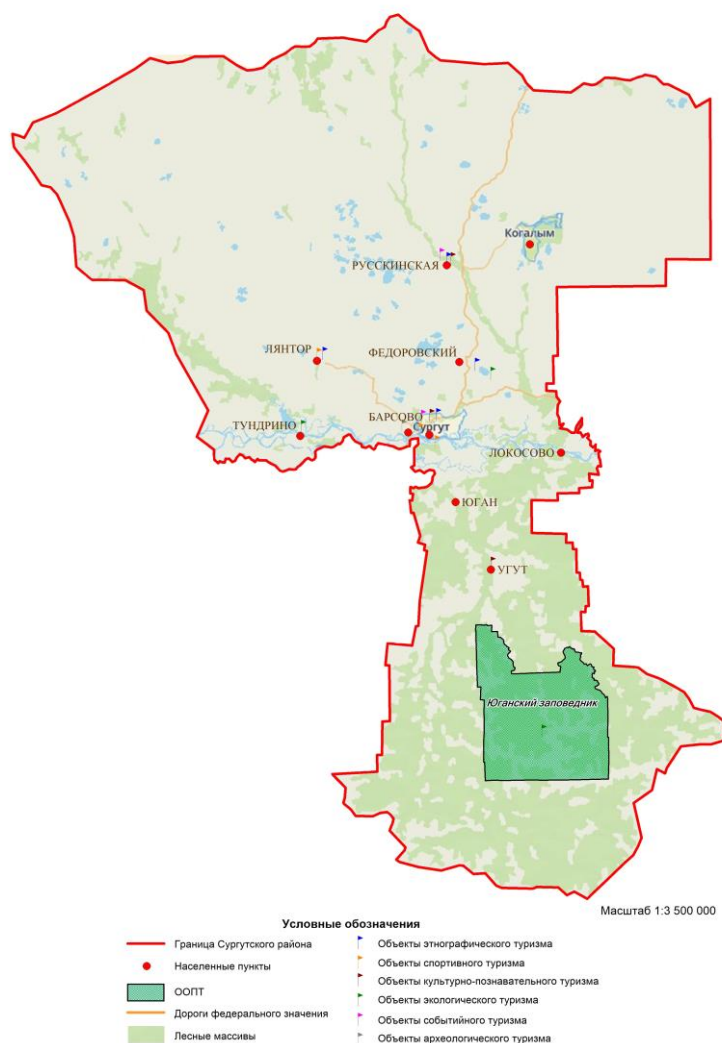


Рисунок 1 – Объекты для посещения в целях туризма в Сургутском районе  
(составлено автором)

Большой популярностью пользуются базы отдыха, например «Рыболов-профи», «Парус», «Валикас», «Олимпия», «Сказка» и др. Они предоставляют следующие виды туризма: спортивный, охотничий, рыболовный, агро- и экотуризм и др.

В Сургутском районе действует несколько турфирм, осуществляющих услуги по внутреннему туризму (ООО «СУРГУТИНТУР», ООО «СПУТНИУК», ИП «Сургутские экскурсии» и др.). Наиболее распространенным видом туризма является культурно-познавательный, в частности этнографический туризм. Предлагаемые турфирмами маршруты рассчитаны на глубокое изучение норм, традиций, быта и культуры коренных малочисленных народов севера. Для этого осуществляются автобусно-пешеходные туры по этнографическим и

краеведческим музеям, этностойбищам, историко-культурным центрам, краеведческим музеям и т.д. Главными преимуществами предоставляемых турфирмами туристических маршрутов является то, что они имеют детальную проработку, материально-техническое обеспечение и опыт в проведении. По длительности маршруты многообразны, предоставляются как краткосрочные, так и долговременные.

Далее предлагаются два туристических маршрута, разработанные автором с подробным описанием и детальной проработкой.

*Туристический маршрут по г. Сургуту* (рис.2) позволит, в первую очередь, узнать об истории города от основания до современности. Кроме того, у туристов будет возможность увидеть современные и уникальные архитектурные здания и сооружения Сургута, посетить музейные комплексы и памятники тематических направленностей, узнать про важные промышленные объекты города, наблюдать природу в парковых зонах.

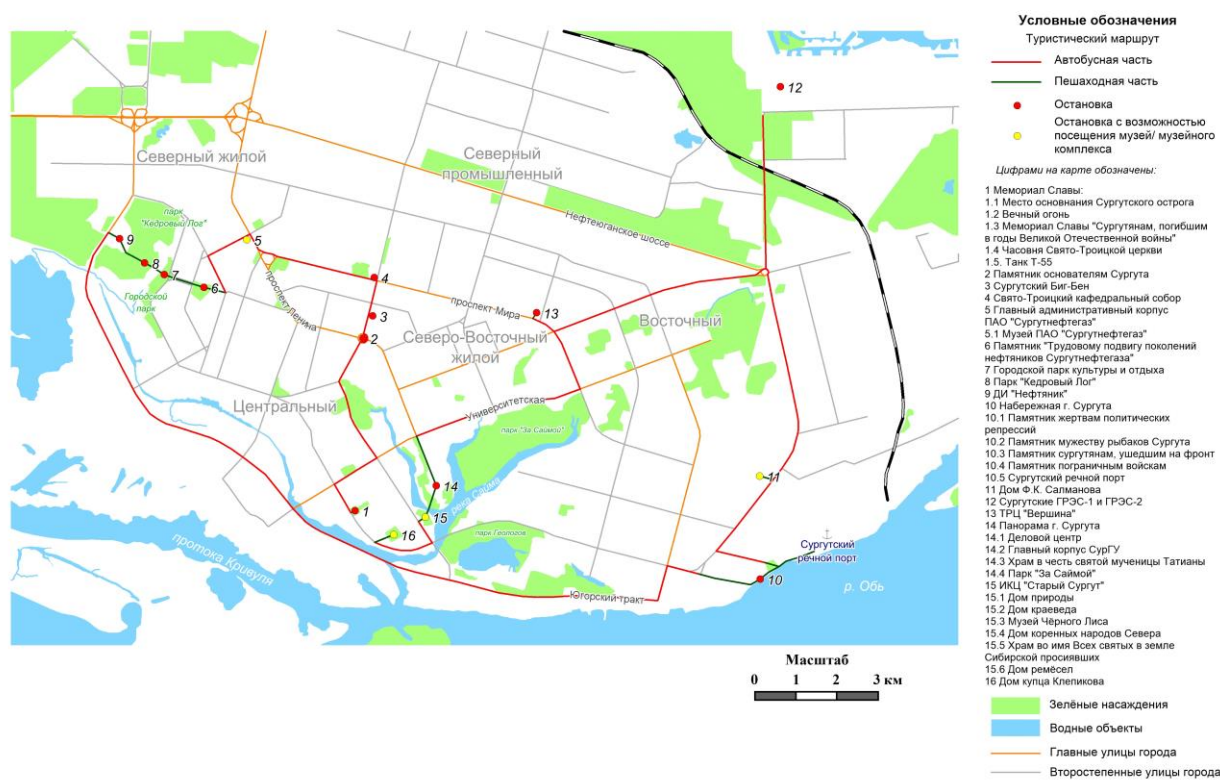


Рисунок 2 – Туристический маршрут по г. Сургуту (составлено автором)

Маршрут сочетает в себе автобусное и пешеходное перемещение, осмотр объектов чередуется с посещением музеев. Туристический маршрут направлен на группу школьников в возрасте от 14 до 18 лет и классифицируется как образовательный. Длина туристического маршрута 28 км. Продолжительность – 8 часов. Имеется программа маршрута.

*Остановки маршрута: 1. Мемориальный комплекс Славы.* Мемориальный комплекс города представляет собой памятные знаки, сооружения и объекты, отражающие историю Сургута (Мемориал Славы... [Электронный ресурс], 2023).

2. *Памятник основателям Сургута.* В бронзе запечатлены князь, воевода, казак-плотник и безымянный священник. Каждый из них связан с зарождением города (Памятник основателям Сургута... [Электронный ресурс], 2023).

3. *Сургутский Биг-Бен.* Является авторской копией Вестминстерского дворца, в котором расположена школа изучения иностранных языков (Сургутский Биг-Бен... [Электронный ресурс], 2023).

4. *Свято-Троицкий кафедральный собор.*

5. *Главный административный корпус ПАО «Сургутнефтегаз» (музей ПАО «Сургутнефтегаз»).* В витринах музея около 500 экспонатов. Выделяется коллекция образцов нефти, насчитывающая 74 колбы (Дом, в котором живет нефть... [Электронный ресурс], 2023).

6. *Памятник «Трудовому подвигу поколений нефтяников Сургутнефтегаза».* Символизирует собой бьющий фонтан нефти, в центре которого размещены 11 бронзовых фигур – представители разных профессий (Памятник... [Электронный ресурс], 2023).

7. *Городской парк культуры и отдыха.*

8. *Парк «Кедровый Лог».* Живописная территория парка наполнена естественным лесным массивом. Здесь произрастают 55 видов растений. В 1967 г. на территории парка была открыта станция космической связи «Орбита» (Парк «Кедровый Лог»... [Электронный ресурс], 2023).



9. *Дворец искусств «Нефтяник»*. Это концертно-театральный комплекс с самыми современными техническими возможностями (О дворце... [Электронный ресурс], 2023).

10. *Набережная г. Сургута*. Здесь открывается панорамный вид на главную реку Сургута – Обь. Наибольший интерес представляет ледоход, который проходит в середине апреля-начале мая. Рядом находятся сквер Речников и четыре важных для города памятника (Набережная Сургута... [Электронный ресурс], 2023). С набережной открывается вид на Сургутский речной порт.

11. *Мемориальный комплекс геологов-первопроходцев «Дом Ф. К. Салманова»*. Уникальное место для современного города Сургута, именно здесь сохранился образ «территории шестидесятых». Центром является дом первооткрывателя сибирской нефти Ф.К. Салманова (Мемориальный комплекс... [Электронный ресурс], 2023).

12. *Сургутские ГРЭС-1 и ГРЭС-2*. Являются одними из крупнейших в России и мире энергообъектами. Суммарная мощность обеих ГРЭС составляет более 8,8 ГВт (Главные достопримечательности... [Электронный ресурс], 2023).

13. *ТРЦ «Вершина»*. Представляет собой образ разламывающихся льдин, которые по задумке автора отражают образ севера.

14. *Панорама г. Сургута*. Большую часть самого полуострова занимает главное здание Сургутского государственного университета (СурГУ); синее-белое здание со стеклянным фасадом напоминает большой корабль. На восточной части полуострова можно увидеть храм в честь святой мученицы Татианы. За храмом, через реку, можно увидеть парк «За Саймой». Его территория занимает 65 га и представляет собой благоустроенный уголок хвойного леса. На другой стороне полуострова в 2023 году была достроена набережная р. Сайма. Со стороны города можно увидеть деловое ядро – головные здания ООО «Газпром трансгаз Сургут» и пирамиды «Тюменьэнерго».

15. *ИКЦ «Старый Сургут»*. Это историко-этнографический культурный комплекс, который расположен в центральной части города на

берегу реки Саймы. На территории находятся 14 деревянных домов. Все они представляют собой реконструкцию старых зданий, когда-то стоявших в различных частях города, но впоследствии собранных в единый архитектурный ансамбль (О центре... [Электронный ресурс], 2023). Каждый отдельный дом – отдельная уникальная экспозиция, дающая представление о той или иной тематике района.

16. *Дом купца Клепикова.* Является единственным в Сургуте памятником архитектуры конца XIX века, который сохранился на своём историческом месте. Представляет собой образец сибирского деревянного зодчества («Купеческая усадьба...» [Электронный ресурс], 2023).

*Туристический маршрут по Сургутскому району* (рис.3) направлен на просвещение туристов в области этнографического и экологического компонентов ХМАО-Югры, а также исторической и археологической составляющей. При посещении точек данного маршрута предполагает вовлечение в историю и природу Сургутского района, традиционный быт малочисленных народов севера, изучение их культуры, традиций, познание природы и ее богатств, почитаемых ими. По пути следования можно наблюдать типичные ландшафты тайги Западной Сибири, которые прерываются кустовыми площадками нефтяных скважин.

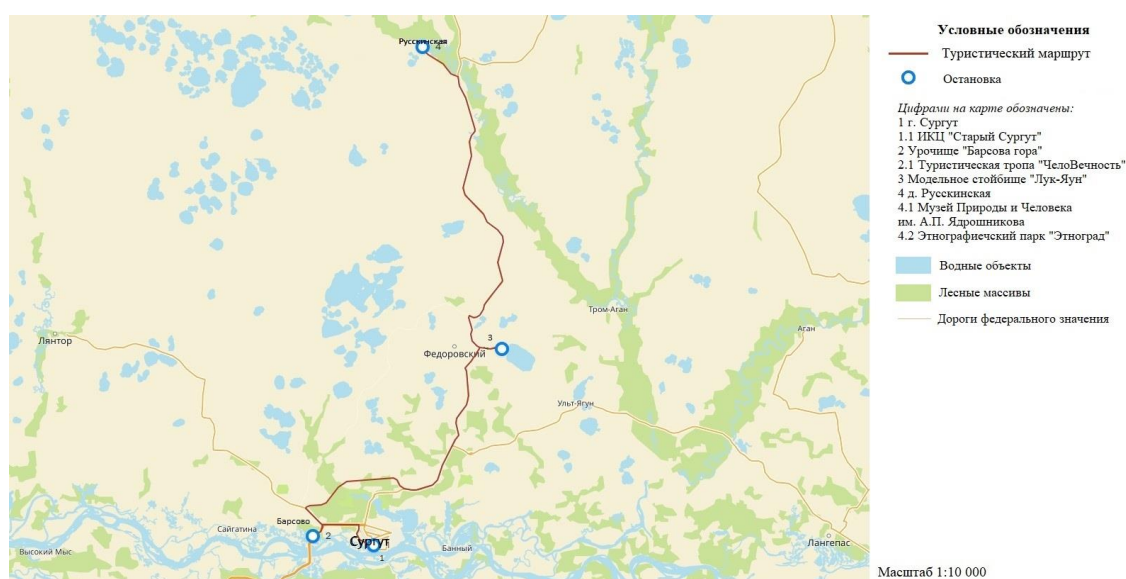


Рисунок 3 – Туристический маршрут по Сургутскому району (составлено автором)

Туристический маршрут рассчитан на группу до 12 человек. Это семейный вид туризма в культурно-познавательных целях. Начало и конец маршрута – г. Сургут. Протяженность маршрута составляет: 300 км – автобусное и около 10 км – пешеходное перемещение. Длительность – 2 дня и 1 ночь. Имеется программа маршрута.

Начало туристического маршрута в г. Сургуте. *Точка сбора и остановка маршрута №1 – ИКЦ «Старый Сургут».* В рамках этнографической и экологической направленности туристического маршрута, предлагается посещение экспозиций двух Домов на территории «Старого Сургута» – Дома природы и Дома коренных народов Севера.

*Остановка маршрута №2 – урочище «Барсова гора» с прохождением туристической тропы «ЧелоВечность».* Это уникальная территория, на которой в контексте природного окружения находится большое количество памятников археологии всех известных исторических эпох (Барсова гора... [Электронный ресурс], 2023). Действующий участок туристической тропы «ЧелоВечность» протяжённостью 2,5 км представляет собой сеть обустроенных пешеходных дорожек, обладающих высокими экологическими характеристиками. В настоящее время на тропе размещены 14 арт-объектов и информационных сопроводительных материалов (стендов), а также копии археологических находок, найденных на территории урочища «Барсова Гора» (На территории... [Электронный ресурс], 2023).

*Остановка маршрута №3 – модельное стойбище «Лук-яун» (район г.п. Федоровский).* Это стойбище туристического предназначения, постоянно ханты здесь не живут, однако все постройки, обычаи и традиции соблюдены в точности как на настоящих стойбищах хант. Находясь на стойбище, посетители знакомятся с жизнью и бытом народов ханты, наблюдают за северным оленем, участвуют в проведении национальных обрядов, принимают участие в охоте, рыбалке, мастер-классах (Хантыйское стойбище... [Электронный ресурс], 2023).

*Остановка маршрута №4 – деревня Русскинская.* Уникальной особенностью деревни и близлежащих её территорий является то, что более 80%

населения — представители коренных малочисленных народов. Одной из главных достопримечательностей деревни Русскинской является уникальный музей Природы и Человека им. Ядрошникова. Здесь представлены экспозиции двух направлений: природа Сургутского района и этнография тром-аганских ханты (Русскинской Музей... [Электронный ресурс], 2023).

В Этнографическом парке «Этноград» можно увидеть героев хантыйских легенд и сказок, которые представлены в виде огромных скульптур. Всего парк насчитывает 7 арт-объектов (В Русскинской открылся арт-парк... [Электронный ресурс], 2023).

В деревне Русскинская активно развивается въездной туризм. Проводятся традиционные праздники, которые сочетают в себе два направления туризма – событийный и этнографический. Самым ярким праздником является ежегодный День оленевода.

**Заключение.** Развитие туристической деятельности на территории России в данный момент времени – актуальная задача. Ханты-Мансийский автономный округ-Югра традиционно считается промышленным регионом, однако он обладает большим количеством не только топливно-энергетических ресурсов, но и объектами культурного и исторического значения, которые представляют интерес для внутреннего туризма.

Проблема развития внутреннего туризма на данный момент очень актуальна. Граждане нашей страны все чаще обращаются к потенциалу внутреннего туризма не только как к средству замещения туристических услуг выездного туризма, а прежде всего, как к средству экономического развития. Если говорить о состоянии сферы туризма и рекреации в Сургуте и Сургутском районе, то оно находится в стадии развития.

В данной работе было изучено понятие «туризм»; проводился анализ туристической деятельности на территорию Сургутского района ХМАО-Югры; созданы и описаны туристические маршруты по г. Сургуту и Сургутскому району, охватывающие большое число культурных, исторических, природных и этнографических объектов.